

# YLLÄKSEN LIIKENNESUUNNITELMA JA OPASTUSSUUNNITELMA



SITOUTUMINEN KANNATTAA  
PIRKKKA HARTIKAINEN



2 |

## SITO OY Ins. Pirkka Hartikainen



- Toimipaikka Rovaniemi
- Yli 20 vuoden kokemus liikenteeseen liittyvistä selvityksistä
  - Levin liikennejärjestelmäsuunnitelma ja suunnitelman päivitys
  - Saariselän keskustan liikennesuunnitelma
  - Kittilän liikennesuunnitelma ja kantatie 79 yleissuunnitelma
  - Rovaniemen keskustan kävelykadun laajennuksen suunnitelma
  - Ylläksen opastussuunnitelma
  - Pyhä – Luoston opastussuunnitelma
  - Levin opastussuunnitelma
  - Saariselän opastussuunnitelma

Ympäristösi tekijä



3 |

## YLLÄKSEN LIIKENNESUUNNITELMA

### • TAVOITTEET

- Selvittää liikenteen nykytila ja ongelmat Ylläksen matkailukeskuksen alueella
- Laatia konkreettinen toimenpideohjelma liikenneverkon kehittämiseksi
- Palvella maankäytön kehittämistä ja tulevia kaavahankkeita
- Huomioida uusien suurten maankäytön kehittämishankkeiden sekä Hannukaisen kaivoksen vaikutukset liikenneverkkoon
- Auttaa yksittäisten hankkeiden toteuttamisessa, koordinoinnissa, rahoituksen hankinnassa, aikataulutamisessa ja yhteistyössä

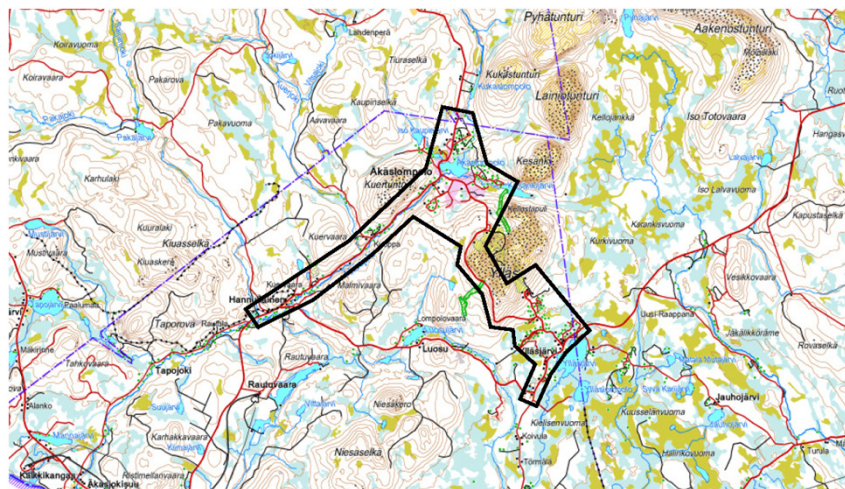
Ympäristösi tekijä

SITO

4 |

## YLLÄKSEN LIIKENNESUUNNITELMA

### SUUNNITTELUALUE



Ympäristösi tekijä

SITO

5 |

## YLLÄKSEN LIIKENNESUUNNITELMA

- SUUNNITELMAN SISÄLTÖ JA AIKATAULU
  - Nykytilan kartoitus 04-05/2012
  - Tavoitteellinen liikenneverkko 05-06/2012
  - Toimenpiteiden määrittely 08-09/2012
    - Tiet ja kadut
    - Liittymät
    - Kevyt liikenne
    - Pysäköinti
    - Valaistus ja bussipysäkit
    - Hiihto- ja kelkkareitit
    - Reittien ja teiden risteyskohdat
  - Yksityiskohtainen toteuttamishjelma 09-10/2012

Ympäristösi tekijä

SITO

6 |

## LIIKENNE PÄÄSIÄINEN 2012



7 |  
**LIIKENNE PÄÄSIÄINEN 2012**



Ympäristösi tekijä



8 |  
**LIIKENNE PÄÄSIÄINEN 2012**



Ympäristösi tekijä



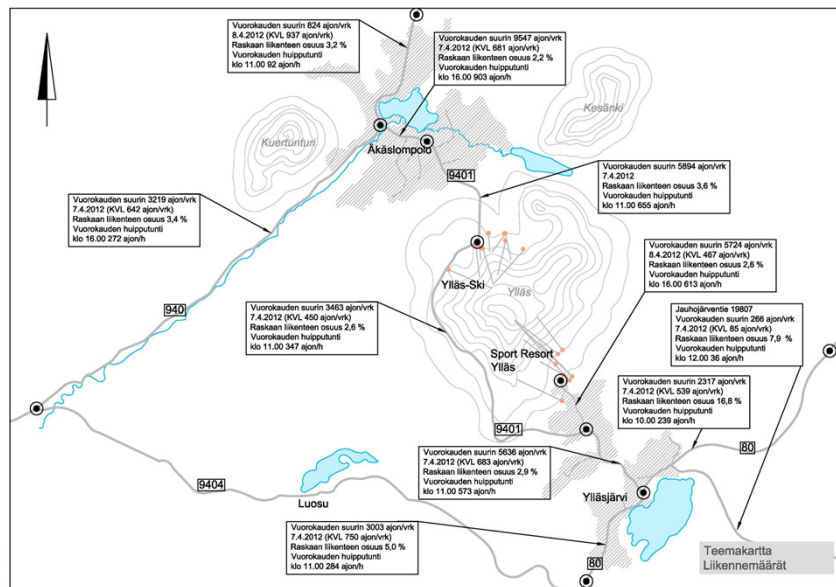
9 |  
**LIIKENNE PÄÄSIÄINEN 2012**



Ympäristösi tekijä

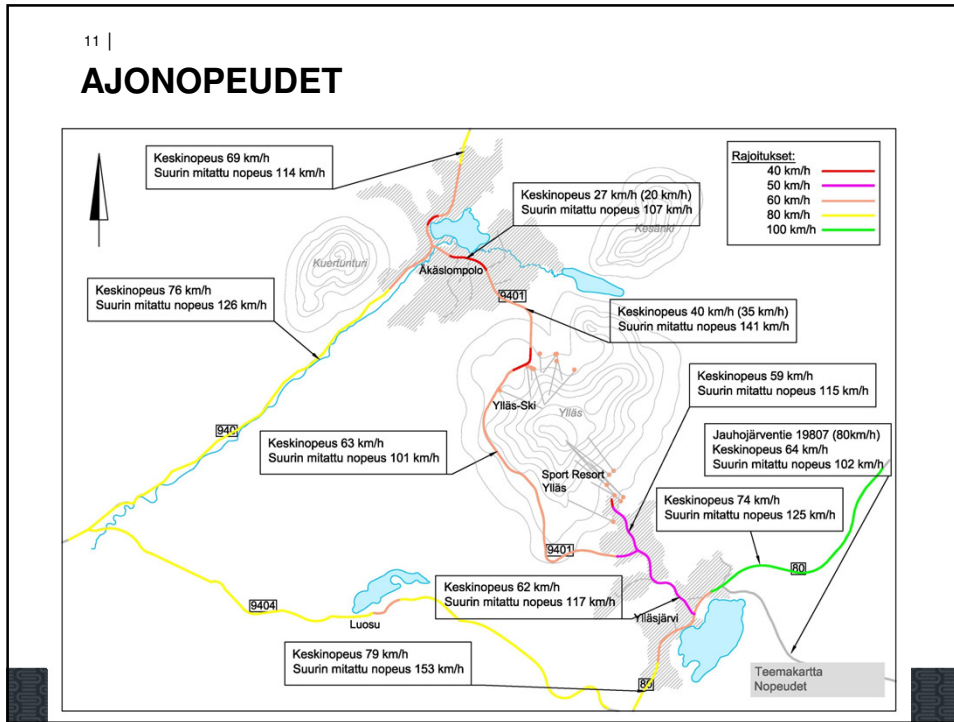


10 |  
**LIIKENNEMÄÄRÄT**



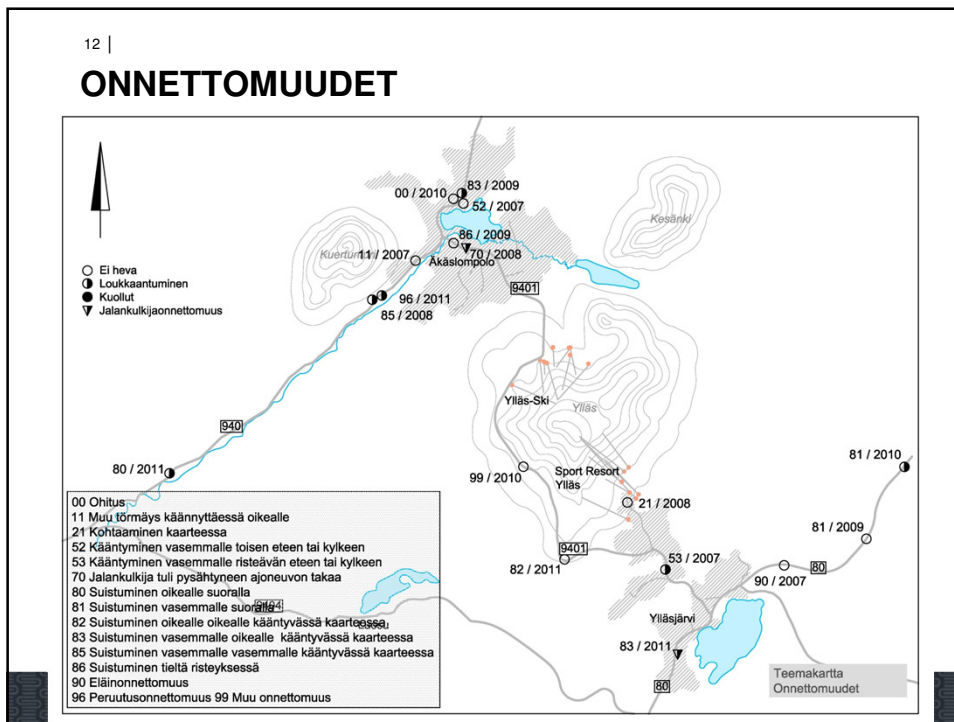
11 |

## AJONOPEUDET



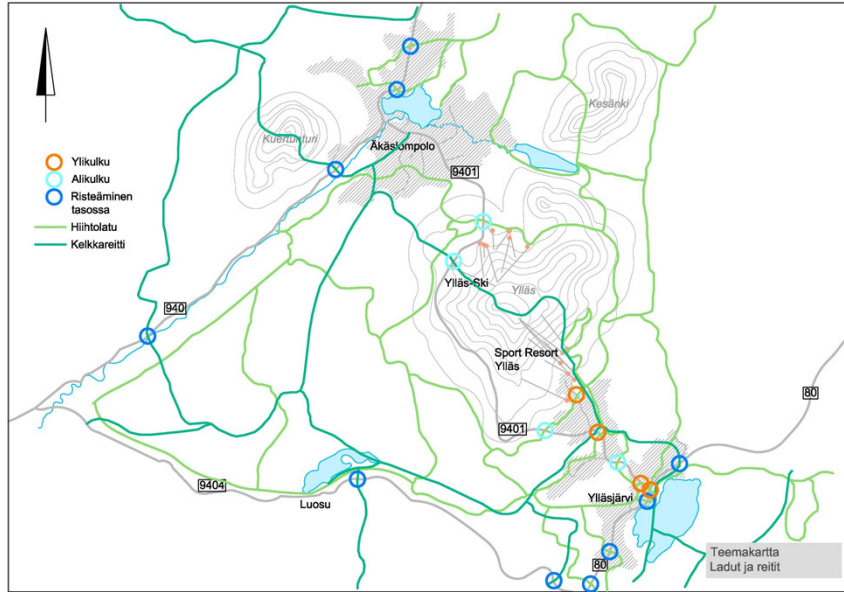
12 |

## ONNETTOMUUKSET



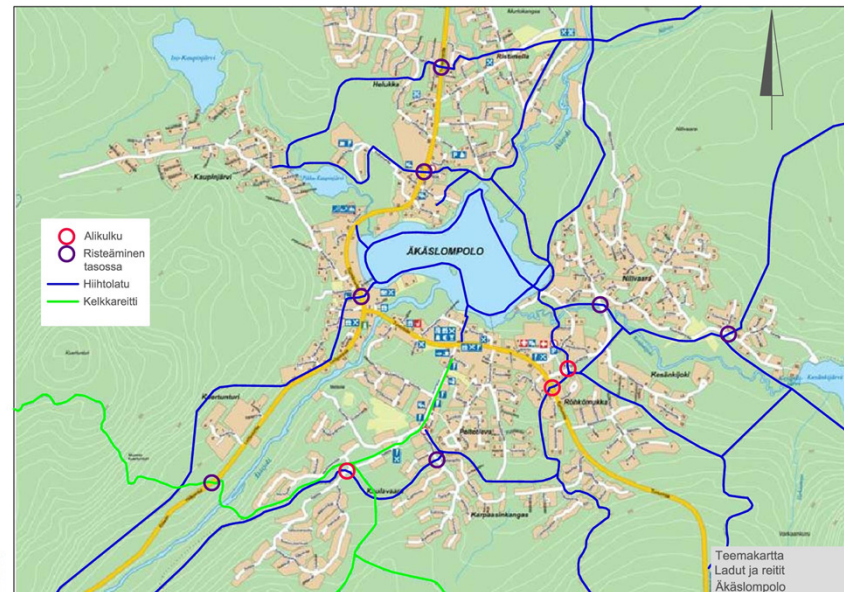
13 |

## REITIT YLLÄS



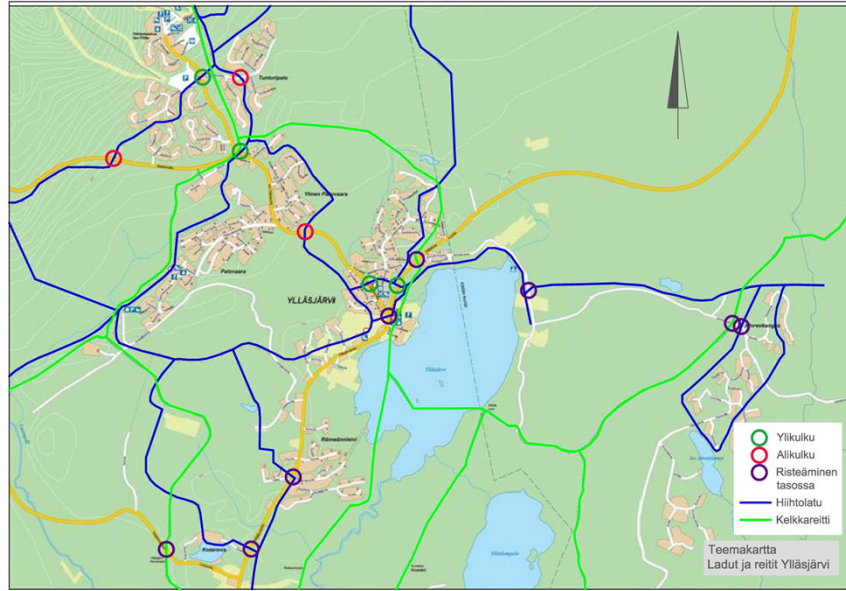
14 |

## REITIT ÄKÄSLOMPOLO



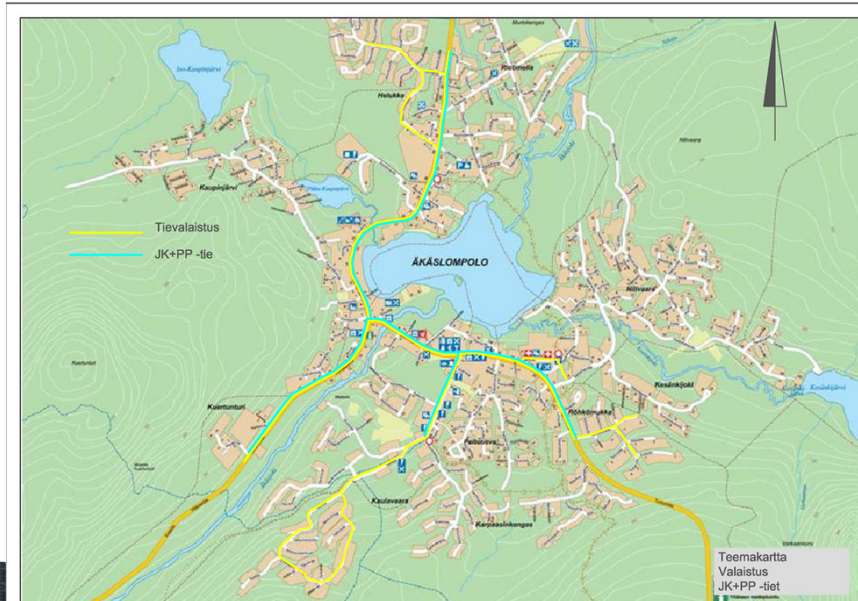
15 |

## REITIT YLLÄSJÄRVI



16 |

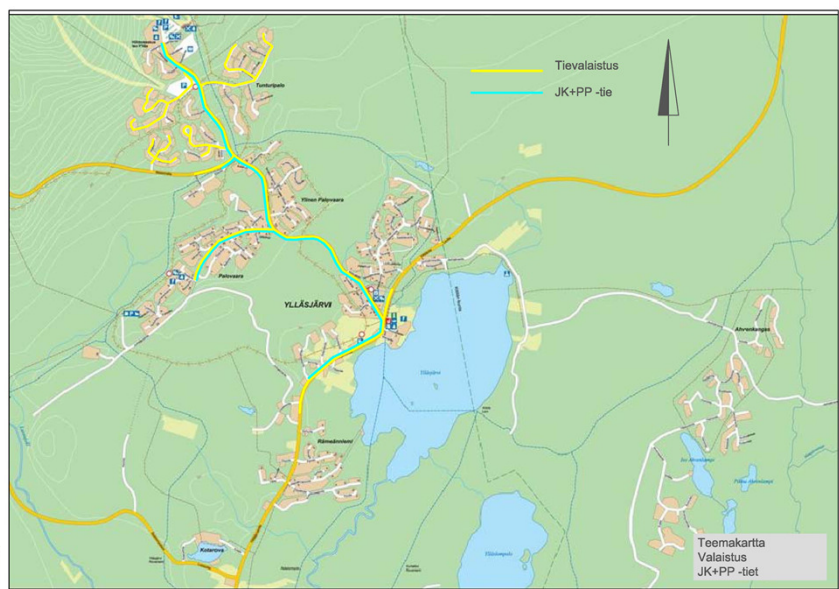
## KEVYEN LIIKENTEEN VÄYLÄT JA VALAISTUS





17 |

## KEVYEN LIIKENTEEN VÄYLÄT JA VALAISTUS



18 |

## YLLÄKSEN OPASTUSSUUNNITELMAN PÄIVITYS

- SUUNNITELMAN SISÄLTÖ JA AIKATAULU
  - Kauko-opastuksen päivitys, Ylläs
  - Ylläksen matkailukeskuksen opastus ja viitoitus
  - Palvelukohteiden opasteet
  - Suunnitelma valmiina 30.8.2012



SITO

19 |

## YLLÄKSEN OPASTUSSUUNNITELMAN PÄIVITYS



Ympäristösi tekijä



20 |

## Kiitos



Ympäristösi tekijä

